

# Fietsroute door de Wassenaarse duinen

Wassenaar, Scheveningen

Tussen Scheveningen en Wassenaar is het heerlijk fietsen. Bestijg je ijzeren ros en voel je heel even koninklijk terwijl je door de Wassenaarse duinen rijdt. De route rij je in een kleine twee uur, maar voor je het weet wordt hij langer door leuke afstapmomenten of de aantrekkingskracht van het strand.



## Routebeschrijving

Afstand

Totale Afstand



Start: Van Alkemadelaan 403, 2597 BA Den Haag

22.5 KM

Van **36** naar **39**

806.3 M

0.8 KM

Neem Pompstationsweg in noordelijke richting

805 M

Je bent nu bij knooppunt 39

1 M

Van **39** naar **40**

2804.9 M

2.8 KM

Vertrek in noordelijke richting

13 M



Ga rechtdoor naar Prinsenweg

2.8 KM

Je bent nu bij knooppunt 40

0 M

Van **40** naar **41**

3985.2 M

4 KM

Neem Ganzenhoekweg in oostelijke richting

4 KM

Je bent nu bij knooppunt 41

0 M

Van **41** naar **43**

1869.8 M

1.9 KM

Vertrek in oostelijke richting

1.9 KM



Ga rechts

1 M

Je bent nu bij knooppunt 43

0 M

Van **43** naar **47**

1086.8 M

1.1 KM

Vertrek in zuidelijke richting

25 M



Links aanhouden naar Katwijkseweg

1.1 KM

Je bent nu bij knooppunt 47

0 M

Van **47** naar **46**

3118.8 M

3.1 KM

Vertrek in zuidelijke richting

423 M



Ga rechtsaf

2.7 KM



Ga rechtsaf naar Wilhelminaplein

28 M

Je bent nu bij knooppunt 46

1 M

Van **46** naar **54**

1119.2 M

1.1 KM

Neem Wilhelminaplein in zuidoostelijke richting

28 M

 Ga rechtsaf naar Groot Haesebroekseweg 427 M

 Ga links naar Groen van Prinstererlaan 216 M

 Ga rechts naar Oud Wassenaarseweg 447 M

Je bent nu bij knooppunt 54 1 M

Van **54** naar **58** 2433.1 M 2.4 KM

Vertrek in zuidelijke richting 221 M


 Ga rechtsaf naar Kerkeboslaan 278 M

 Ga rechts naar Teylingerhorstlaan 220 M

 Ga links naar Bremhorstlaan 940 M

 Ga rechtdoor naar Sparrenlaantje 454 M

 Ga links naar Zijdeweg 307 M

 Ga rechtdoor naar Zijdeweg 13 M

Je bent nu bij knooppunt 58 1 M











Van **58** naar **33** 862.9 M 0.9 KM

Neem Leidsestraatweg in zuidwestelijke richting 862 M

Je bent nu bij knooppunt 33 1 M

Van **33** naar **34** 1788.7 M 1.8 KM

Vertrek in zuidwestelijke richting 279 M

	Ga rechts naar Benoordenhoutseweg	1.4 KM	
	Ga rechts naar Ruychrockpad	128 M	
	Je bent nu bij knooppunt 34	0 M	
	Van  naar 	1106.9 M	1.1 KM
	Neem Groenendaal in noordwestelijke richting	756 M	
	Ga rechtdoor naar Oude Waalsdorperweg	318 M	
	Ga de rotonde op	32 M	
	Je bent nu bij knooppunt 35	1 M	
	Van  naar 	1514.4 M	1.5 KM
	Neem Oude Waalsdorperweg in zuidwestelijke richting	37 M	
	Ga rechtdoor	46 M	
	Ga rechtsaf naar Maurits Kieepad	1.4 KM	
	Je bent nu bij knooppunt 36	0 M	

Fiets deze route met onze gratis Fietsroute App!

