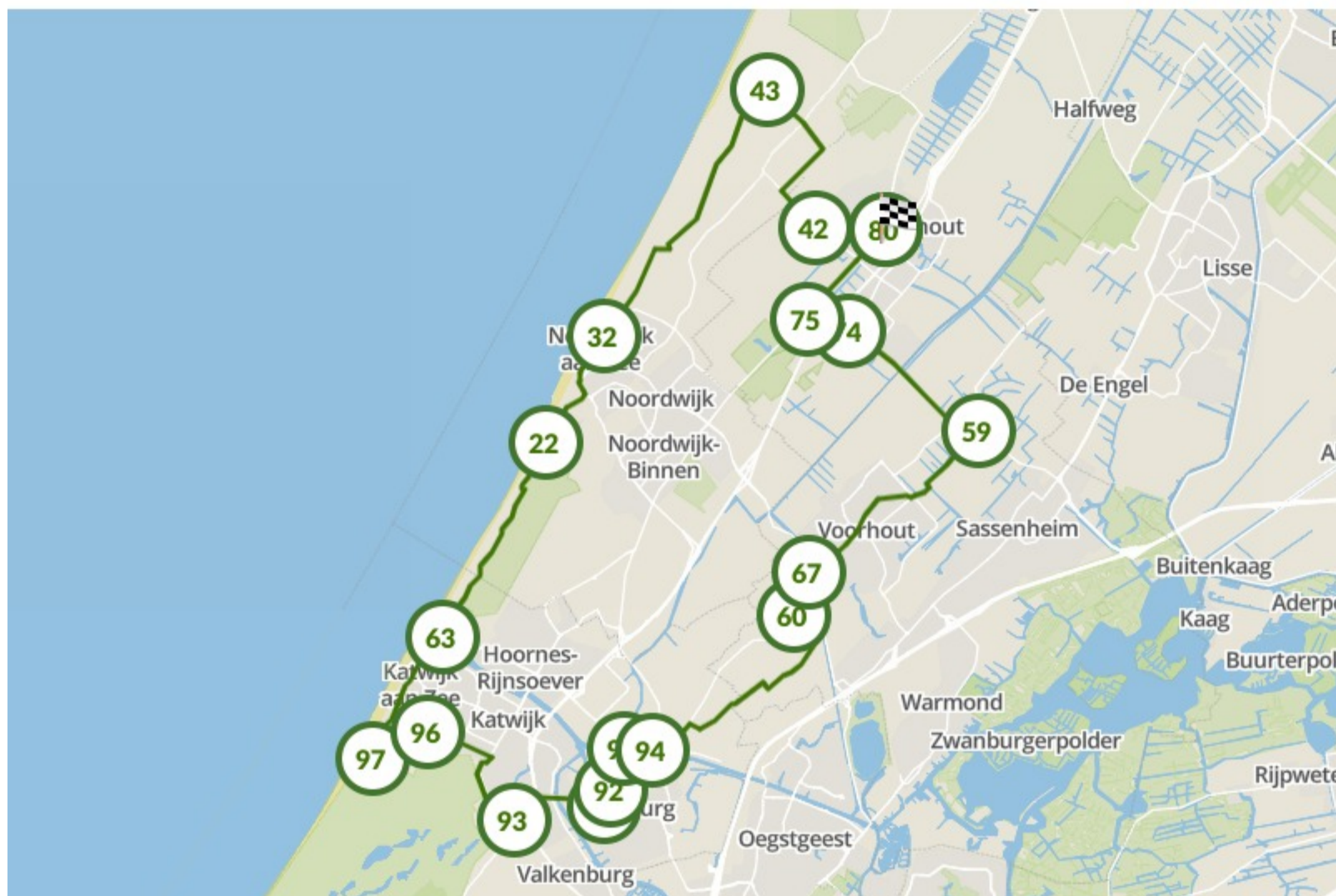


Fietsroute Duinen in Holland

Noordwijkerhout, Noordwijk, Katwijk, Voorhout

Dit duingebied is ontstaan door samenspel van mens en natuur. Het strand en de duinen werden gevormd door de natuur, mensen wonnen er water en legden bossen aan. Daardoor zijn hier bijzondere planten gaan groeien die je nergens anders tegenkomt in de Nederlandse duinen. Deze fietsroute brengt je door een afwisselend gebied van duinen, strand, zee en bollenvelden. Uiteraard kom je ook door de gezellige badplaatsen Noordwijk en Katwijk.



Routebeschrijving

Afstand Totale Afstand



Start: Havenstraat 2, 2211 EH Noordwijkerhout

34.8 KM

Van **80** naar **42**

1100.8 M

1.1 KM

Neem Zeestraat in noordwestelijke richting

1.1 KM

Je bent nu bij knooppunt 42

1 M

















Van **42** naar **43**

2699.3 M

2.7 KM

Vertrek in noordwestelijke richting

717 M

	Ga rechtdoor naar Kraaierslaan	1.3 KM	
	Ga rechts naar Weideweg	685 M	
	Je bent nu bij knooppunt 43	1 M	
	Van  naar 	4368.8 M	4.4 KM
	Vertrek in zuidwestelijke richting	555 M	
	Ga rechtdoor naar Hoofdweg	2.4 KM	
	Links aanhouden naar Zeeweg	1 KM	
	Ga rechtdoor naar Bosweg	416 M	
	Je bent nu bij knooppunt 32	0 M	
	Van  naar 	1922.2 M	1.9 KM
	Neem Koningin Wilhelmina Boulevard in noordwestelijke richting	25 M	
	Links aanhouden naar Koningin Wilhelmina Boulevard	48 M	
	Ga rechtdoor naar Koningin Wilhelmina Boulevard	586 M	
	Ga rechtdoor naar Palaceplein	123 M	
	Ga rechts naar De Grent	161 M	
	Rechts aanhouden naar De Grent	73 M	
	Ga rechtsaf naar Rudolf Tappenbeckweg	329 M	
	Ga rechtdoor naar Koningin Astrid Boulevard	578 M	
	Je bent nu bij knooppunt 22	1 M	

Van **22** naar **63**

3242.1 M

3.2 KM

Neem Koningin Astrid Boulevard in zuidwestelijke richting

455 M

 Ga rechtdoor naar Rijwielpad Noordduinen

2.7 KM

 Ga rechtsaf naar Buitensluis

79 M

Je bent nu bij knooppunt 63

0 M

Van **63** naar **97**

2130.2 M

2.1 KM

Neem Buitensluis in zuidwestelijke richting

222 M

 Ga rechtsaf

71 M

 Ga rechtdoor naar Boulevard

1.7 KM

 Ga rechtdoor naar Boulevard

118 M

 Ga rechtdoor naar Sportlaan

62 M

Je bent nu bij knooppunt 97

1 M

Van **97** naar **96**

990.7 M

1 KM

Neem Sportlaan in zuidoostelijke richting

554 M

 Ga rechtdoor

437 M

Je bent nu bij knooppunt 96

0 M

Van **96** naar **93**

2292.7 M

2.3 KM

Neem Nachtegaallaan in zuidoostelijke richting


992 M

 Ga rechts naar Koningin Julianalaan

113 M

 Rechtsaf naar Cantineweg 1.2 KM

Je bent nu bij knooppunt 93 0M



Van  naar  1566.3 M 1.6 KM

Vertrek in oostelijke richting 82 M

 Ga rechts naar Zwenkgras 554 M

 Ga rechtsaf 929 M



Je bent nu bij knooppunt 34 1M

Van  naar  270.4 M 0.3 KM

Vertrek in noordelijke richting 7M

 Ga rechtdoor naar Spinozalaan 263 M

Je bent nu bij knooppunt 92 0M

Van  naar  1113.5 M 1.1 KM


Vertrek in noordelijke richting 25 M

 Ga rechtdoor naar Dovenetel 120 M

 Links aanhouden naar Kamille 289 M

 Ga rechtdoor naar Paardebloem 192 M

 Ga rechts naar Wingerd 153 M

 Links aanhouden naar Kanaalpad zuid-west 335 M

Je bent nu bij knooppunt 95 0M

Van **95** naar **94**

430.9 M

0.4 KM

Neem Kanaalpad N.W. in oostelijke richting

430 M

Je bent nu bij knooppunt 94

0 M

Van **94** naar **60**

3629.1 M

3.6 KM

Vertrek in oostelijke richting


119 M

 Ga rechtsaf

69 M

 Ga linksaf naar Voorhousterweg


545 M

 Ga rechts naar Vinkenweg

175 M

 Ga links naar Elsgeesterweg

1.1 KM

 Rechts aanhouden naar 1e Elsgeesterweg

1.2 KM

 Ga rechtdoor naar Elsgeesterlaan

467 M

Je bent nu bij knooppunt 60

0 M

Van **60** naar **67**

705.8 M

0.7 KM

Neem Rijnsburgerweg in noordoostelijke richting

706 M

Je bent nu bij knooppunt 67

0 M

Van **67** naar **59**

3549.7 M

3.5 KM

Vertrek in zuidoostelijke richting

















156 M

 Ga links

58 M

 Ga links naar Herenstraat (N450)

646 M

 Ga rechts	225 M	
 Ga rechtsaf naar Jacoba van Beierenweg	549 M	
 Ga rechts naar Engelselaan	495 M	
 Ga linksaf	49 M	
 Ga rechtdoor naar Engelselaan	245 M	
 Ga links naar Prinsenweg	1.1 KM	
Je bent nu bij knooppunt 59	0 M	
Van  naar 	2399.7 M	2.4 KM
Vertrek in noordwestelijke richting	2.4 KM	
Je bent nu bij knooppunt 74	1 M	
Van  naar 	689.5 M	0.7 KM
Vertrek in noordwestelijke richting	689 M	
Je bent nu bij knooppunt 75	0 M	
Van  naar 	1723.3 M	1.7 KM
Vertrek in noordelijke richting	10 M	
 Ga rechtsaf	160 M	
 Ga rechtdoor naar Gooweg	935 M	
 Rechtdoor op de rotonde naar Victoriberg	240 M	
 Ga rechts naar Dorpsstraat	378 M	

Fiets deze route met onze gratis Fietsroute App!

